



Az Országgyűlés
Önkormányzati és területfejlesztési
bizottsága

Országgyűlési Hivatala

Irományszám: T/5589/81

Érkezett: 2008 MAJ 28.

Bizottsági módosító javaslat

Dr. Szili Katalin,
az Országgyűlés elnöke részére

Helyben

Tisztelt Elnök Asszony!

A Házszabály 94. § (1) bekezdése és a 102. § (1) bekezdése alapján a Balaton Kiemelt Üdülőkörzet Területrendezési Tervének elfogadásáról és a Balatoni Területrendezési Szabályzat megállapításáról szóló 2000. évi CXII. törvény módosításáról szóló T/5589. számú törvényjavaslathoz a bizottság az alábbi módosító javaslatot terjeszti elő.

A törvényjavaslat 4/13., 3, 4/1., 4/11. számú melléklete a csatolt melléklet szerint módosul.

I n d o k o l á s




















Lásd a bizottság 2008. május 28-i ülésének jegyzőkönyvét.

Budapest, 2008. május 28.

Gy. Németh Erzsébet s. k.
elnök



Jelmagyarázat

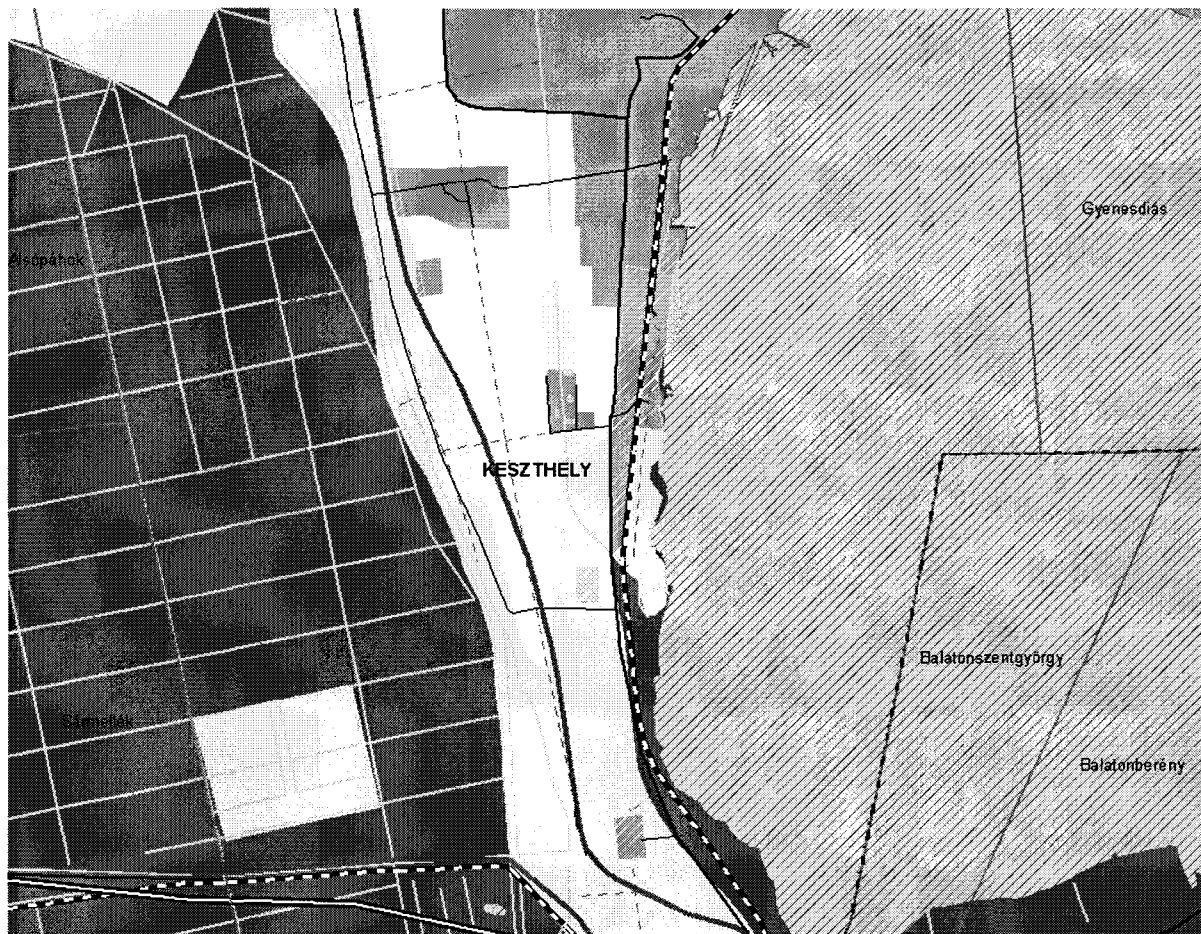
-  U-1 Települési terület
-  U-2 Gazdasági terület
-  M-1 Általános mezőgazdasági terület
-  M-2 Kertgazdasági terület
-  E-1 Erdőterület
-  E-2 Erdőtelepítésre alkalmas terület
-  Balaton kiemelt üdülőkörzet határa
-  Megyehatár
-  Településhatár
-  Felszíni víz
-  Vízfolyás
-  Normál nyomközű vasút
-  Keskeny nyomközű vasút
-  Gyorsforgalmi út
-  Főút
-  Kiemelt jelentőségű mellékút
-  Egyéb mellékút
-  Egyéb kiépített út
-  Földút

A Balaton Kiemelt Üdülőkörzet Területrendezési Tervének elfogadásáról és a Balatoni Területrendezési Szabályzat megállapításáról szóló 2000. évi CXII törvény módosító javaslatának melléklete
4/13. sz. melléklet
























| | | | |
|---|--|--|--|
| Jelmagyarázat | | Hulladékkezelés | |
| <p>□ Kiemelt üdülőkörzet határa</p> <p>Térségi területfelhasználás</p> <p>▨ Erdőgazdálkodási térség</p> <p>▩ Mezőgazdasági térség</p> <p>▧ Vízgazdálkodási térség</p> <p>▦ Települési térség</p> <p>▤ Egyedileg meghatározott térség</p> <p>▣ Építmények által igénybe vett térség</p> | | <p>Alapterképi elemek</p> <p>□ Térségi hulladéktelek</p> <p>□ Megyehatár</p> <p>□ Településhatár</p> <p>□ Vízfolyás</p> <p>□ Hajóút, komput</p> <p>□ Egyéb kiépített út</p> <p>□ Földút</p> | |
| <p>Országos és térségi jelentőségű műszaki infrastruktúra-hálózatok és egyedi építmények</p> <p>Közlekedési hálózatok és építmények</p> <p>Meglévő Tervezett</p> <p>▬ Gyorsforgalmi út és csomópontja</p> <p>▬ Gyorsforgalmi úttá fejlesztendő főút</p> <p>▬ Főút</p> <p>▬ Fűtőá fejlesztendő mellékút</p> <p>▬ Kiemelt jelentőségű mellékút</p> <p>▬ Egyéb mellékút</p> <p>▬ Országos kerékpáros főútvonal</p> <p>▬ Térségi jelentőségű kerékpárút</p> <p>▬ Nagyteheres vasút</p> <p>▬ Törzshálózati vasútvonal a transz-európai hálózat részeként</p> <p>▬ Egyéb törzshálózati vasútvonal</p> <p>▬ Vasúti mellékvonal</p> <p>▬ Keskeny nyomtávú vasútvonal</p> <p>▬ Térségi jelentőségű közforgalmú kikötő (hajóállomás, kompállomás)</p> <p>○ Országos jelentőségű polgári repülőtér</p> <p>○ Térségi jelentőségű polgári repülőtér</p> | | <p>Településrendszer elemei</p> <p>□ Város</p> <p>□ Község</p> <p>□ Városrész</p> <p>□ Községrész</p> | |
| <p>Energiahálózatok és építmények</p> <p>▬ 400 kV-os villamos távvezeték</p> <p>▬ 120 kV-os villamos távvezeték</p> <p>▬ Erőmű</p> <p>▬ Nagynyomású földgázvezeték</p> <p>▬ Nagyközpontmáru földgázvezeték</p> <p>▬ Kőolajvezeték</p> | | | |
| <p>Vízgazdálkodás építményei</p> <p>▬ Elsőrendű árvízvédelmi fővonal</p> <p>S S Térségi szennyvíztisztító telep</p> | | | |

A Balaton Kiemelt Üdülőkörzet Területrendezési Tervének elfogadásáról és a Balatoni Területrendezési Szabályzat megállapításáról szóló 2000. évi CXII törvény módosító javaslatának melléklete
3. sz. melléklet






Jelmagyarázat
















-  Ö-1 Magterület
-  Ö-2 Ökológiai folyosó
-  Ö-3 Puffer terület
-  Ö-1 Magterület övezetébe tartozó felszíni víz
-  Ö-2 Ökológiai folyosó övezetébe tartozó települési térség és felszíni víz
-  Ö-3 Puffer terület övezetébe tartozó települési térség és felszíni víz
-  Balaton kiemelt üdülőkörzet határa
-  Megyehatár
-  Településhatár
-  Települési térség
-  Erdőgazdálkodási térség
-  Felszíni víz
-  Vízfolyás
-  Normál nyomközű vasút
-  Keskeny nyomközű vasút
-  Gyorsforgalmi út
-  Főút
-  Kiemelt jelentőségű mellékút
-  Egyéb mellékút
-  Egyéb kiépített út
-  Földút

A Balaton Kiemelt Üdülőkörzet Területrendezési Tervének elfogadásáról és a Balatoni Területrendezési Szabályzat megállapításáról szóló 2000. évi CXII törvény módosító javaslatának melléklete
4/1. sz. melléklet



Jelmagyarázat

-  F-1 Felszíni vízminőség-védelmi terület
-  F-1 Felszíni vízminőség-védelmi terület övezetébe tartozó települési térség és fels:
-  D-1 Tómeder

-  Balaton kiemelt üdülőkörzet határa
-  Megyehatár
-  Településhatár
-  Települési térség
-  Erdőgazdálkodási térség
-  Felszíni víz
-  Vízfolyás
-  Normál nyomközű vasút
-  Keskeny nyomközű vasút
-  Gyorsforgalmi út
-  Főút
-  Kiemelt jelentőségű mellékút
-  Egyéb mellékút
-  Egyéb kiépített út
-  Földút

A Balaton Kiemelt Üdülőkörzet Területrendezési Tervének elfogadásáról és a Balatoni Területrendezési Szabályzat megállapításáról szóló 2000. évi CXII törvény módosító javaslatának melléklete
4/11. sz. melléklet