



Az Országgyűlés
Önkormányzati és területfejlesztési
bizottsága

Országgyűlési Hivatal

Irományszám: T/5589/97

Érkezett: 2008 MAJ 28.

Bizottsági módosító javaslat

Dr. Szili Katalin,
az Országgyűlés elnöke részére

Helyben

Tisztelt Elnök Asszony!

A Házszabály 94. § (1) bekezdése és a 102. § (1) bekezdése alapján a Balaton Kiemelt Üdülőkörzet Területrendezési Tervének elfogadásáról és a Balatoni Területrendezési Szabályzat megállapításáról szóló 2000. évi CXII. törvény módosításáról szóló T/5589. számú törvényjavaslatához a bizottság az alábbi módosító javaslatot terjeszti elő.

A törvényjavaslat 3., 4/13., 4/2., 4/15. számú melléklete a csatolt melléklet szerint módosul.

I n d o k o l á s

Lásd a bizottság 2008. május 28-i ülésének jegyzőkönyvét.

Budapest, 2008. május 28.






















Gy. Németh Erzsébet
Gy. Németh Erzsébet
elnök



A Balaton Kiemelt Üdülőkörzet Területrendezési Tervének elfogadásáról és a Balatoni Területrendezési Szabályzat megállapításáról szóló 2000. évi CXII törvény módosító javaslatának melléklete
4/13.sz melléklet

Jelmagyarázat

-  U-1 Települési terület
-  U-2 Gazdasági terület
-  M-1 Általános mezőgazdasági terület
-  M-2 Kertgazdasági terület
-  E-1 Erdőterület
-  E-2 Erdőtelepítésre alkalmas terület

-  Balaton kiemelt üdülőkörzet határa
-  Megyehatár
-  Településhatár
-  Felszíni víz
-  Vízfolyás
-  Normál nyomközű vasút
-  Keskeny nyomközű vasút
-  Gyorsforgalmi út
-  Főút
-  Kiemelt jelentőségű mellékút
-  Egyéb mellékút
-  Egyéb kiépített út
-  Földút



A Balaton Kiemelt Üdülőkörzet Területrendezési Tervének elfogadásáról és a Balatoni Területrendezési Szabályzat megállapításáról szóló 2000. évi CXII törvény módosító javaslatának melléklete 3.sz melléklet

Jelmagyarázat

	Kiemelt üdülőkörzet határa
--	----------------------------

Térségi területfelhasználás

	Erdőgazdálkodási térség
	Mezőgazdasági térség
	Vízgazdálkodási térség
	Települési térség
	Egyelőleg meghatározott térség
	Építmények által igénybe vett térség

Országos és térségi jelentőségű műszaki infrastruktúra-hálózatok és egyedi építmények

Közlekedési hálózatok és építmények

Meglévő Tervezett

		Gyorsforgalmi út és csomópontja
		Gyorsforgalmi úttá fejlesztendő főút
		Főút
		Főúttá fejlesztendő mellékút
		Kiemelt jelentőségű mellékút
		Egyéb mellékút
		Országos kerékpáros törzshálózat
		Térségi jelentőségű kerékpárút
		Nagysebességű vasút
		Törzshálózati vasútvonal a transz-európai hálózat részeként
		Egyéb törzshálózati vasútvonal
		Vasúti mellékvonal
		Keskenynyomtávú vasútvonal
		Térségi jelentőségű közforgalmú kikt (hajóállomás, kompikötő)
		Országos jelentőségű polgári repülőtér
		Térségi jelentőségű polgári repülőtér

Energiahálózatok és építmények

	400 kV-os villamos távvezeték
	120 kV-os villamos távvezeték
	Erőmű
	Nagynyomású földgázvezeték
	Nagyközépnomású földgázvezeték
	Kőolajvezeték

Vízgazdálkodás építményei

	Elsőrendű árvízvédelmi fővonal	
		Térségi szennyvíztisztító telep

Hulladékkezelés

	Térségi hulladéklerakó
--	------------------------

Alaptérképi elemek

	Megyehatár
	Településhatár
	Vízfolyás
	Hajóút, kompút
	Egyéb kiépített út
	Földút

















Településrendszer elemei

	SIOFOK	Város
	ZANKA	Község
	ORSZEL	Városrész
	HOVÉNYUT	Községrezs



A Balaton Kiemelt Üdülőkörzet Területrendezési Tervének elfogadásáról és a Balatoni Területrendezési Szabályzat megállapításáról szóló 2000. évi CXII törvény módosító javaslatának melléklete
4/2.sz melléklet

Jelmagyarázat

-  T-1 Térségi jelentőségű tájképvédelmi terület
-  T-1 Térségi jelentőségű tájképvédelmi terület övezetébe tartozó települési térség
-  Balaton kiemelt üdülőkörzet határa
-  Megyehatár
-  Településhatár
-  Települési térség
-  Erdőgazdálkodási térség
-  Felszíni víz
-  Vízfolyás
-  Normál nyomközű vasút
-  Keskeny nyomközű vasút
-  Gyorsforgalmi út
-  Főút
-  Kiemelt jelentőségű mellékút
-  Egyéb mellékút
-  Egyéb kiépített út
- Földút



A Balaton Kiemelt Üdülőkörzet Területrendezési Tervének elfogadásáról és a Balatoni Területrendezési Szabályzat megállapításáról szóló 2000. évi CXII törvény módosító javaslatának melléklete
4/15.sz melléklet

Jelmagyarázat

- Ü-1 Turisztikai fejlesztési terület
- C-1 Szőlőtermőhelyi kataszteri terület

- Balaton kiemelt üdülőkörzet határa
- Megyehatár
- Településhatár
- Települési térség
- Erdőgazdálkodási térség
- Felsővízi víz
- Vízfolyás
- Normál nyomközű vasút
- Keskeny nyomközű vasút
- Gyorsforgalmi út
- Főút
- Kiemelt jelentőségű mellékút
- Egyéb mellékút
- Egyéb kiépített út
- Földút